

**Verdal kommune**  
**Møteinnkalling**

**Utvalg:** Utvalg for utmarkssaker  
**Møtested:** Porcelenstrand, Herredshuset  
**Dato:** 19.05.2020  
**Tid:** 13:00

Evt. forfall meldes til utvalgssekretær på epost: [mads.forsell@verdal.kommune.no](mailto:mads.forsell@verdal.kommune.no) eller tlf. 40 40 04 35. Varamedlemmer møter kun ved særskilt innkalling.

Verdal 14.05.2020

Terje Aksnes/sign  
leder

<b>Saksnr</b>	<b>Innhold</b>
<b>PS 8/20</b>	<b>Orienteringer</b>
<b>PS 9/20</b>	<b>Kulslie/Elnes hjort og elgvald</b>
<b>PS 10/20</b>	<b>Søknad om motorferdsel i utmark – Verdal idrettsråd</b>
<b>PS 11/20</b>	<b>Søknad om godkjenning av rådyrvald – Jøsås/Stene/dillan</b>
<b>PS 12/20</b>	<b>Søknad om utvidelse av rådyrvald – Skrove/Hjelde</b>
<b>PS 13/20</b>	<b>Søknad om utvidelse av Musum rådyrvald</b>
<b>PS 14/20</b>	<b>Utsette behandling – Kommunale retningslinjer for motorferdsel i Verdal kommune</b>



## Kulslī/Elnes hjort- og elgvald

<b>Saksbehandler:</b> Mads Forsell	<b>Arkivref:</b> 2019/4381 - /K40
<b>E-post:</b> mads.forsell@verdal.kommune.no	
<b>Tlf.:</b> 40400435	

Saksordfører: (Ingen)

Utvalg	Møtedato	Saksnr.
Utvalg for utmarkssaker	19.05.2020	09/20

### Rådmannens innstilling:

Verdal kommune godkjenner søknad om oppretting av nytt elg, hjort og rådyrvald, Kulslī/Elnes, jf. forskrift om forvaltning av hjortevilt § 11.

Valdet godkjennes med et tellende areal på 3500 dekar for elg og hjort, og 3818 da for rådyr.

Torbjørn Leirset er valdansvarlig representant.

### Vedlegg:

- 1 Søknad, underskrifter mm.
- 2 Tilleggsopplysninger

### Andre saksdokumenter (ikke vedlagt):

Ingen

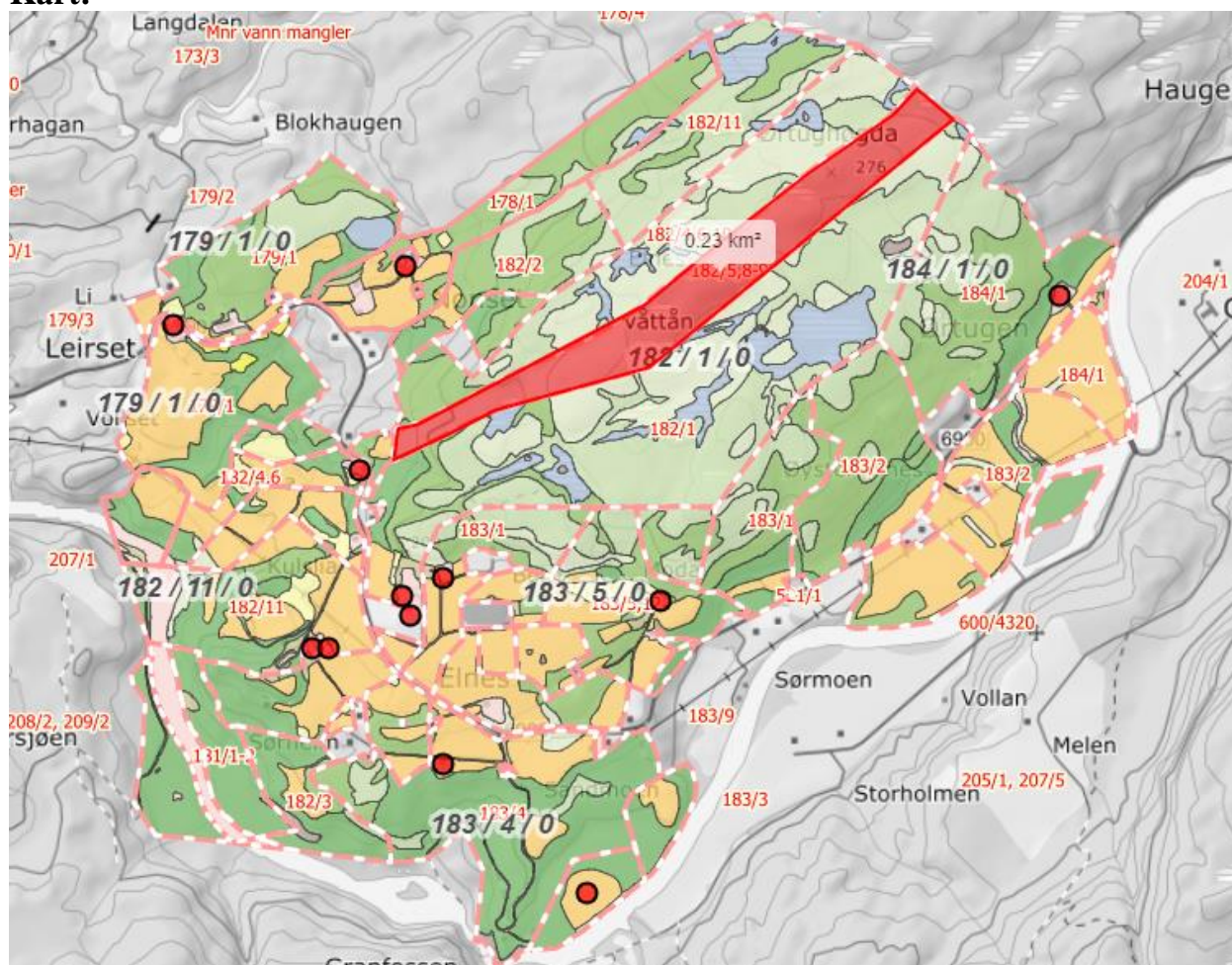
### Saksopplysninger:

Torbjørn Leirset søker om godkjenning av vald Kulslī/Elnes for elg og hjort. Vedlagt søknad er kart over valdet og liste med underskrifter for grunneiere i det omsøkte valdet. I tillegg er det også sendt inn søknad om godkjenning av vald for rådyr for det samme arealet. Totalt areal er på 4700da, hvorav et tellende areal på 3500 da (tall hentet i Gårdskart, NIBIO). Omsøkte vald er i dag del av rådyrvaldet Green-Åkran, og del av Øvre Verdal vald for elg og rådyr. Kommunen har fått kopi av utmelding av Øvre Verdal vald for elg og hjort.

*Jf. forskrift om nytt minsteareal som grunnlag for tildeling av elg og hjort, Verdal kommune, Nord-Trøndelag vil dette gi valdet en årlig tildeling på 2 elg, og 5 rådyr, jf.*

forskrift om minsteareal rådyr, Nord-Trøndelag. Torbjørn Leirset skal være valdansvarlig ved en eventuell godkjenning av valdet.

### Kart:



### Lovverk:

- Lov om jakt og fangst
- Forskrift om forvaltning av hjortevilt
- Lov om forvaltning av naturens mangfold

### Vurdering:

#### Rådyr

For rådyr er dette en kurant sak, da det allerede er 52 forskjellige rådyrvald i kommunen. Forvaltningsmessig hadde det vært en fordel om valdet hadde vært størst mulig for en mer helhetlig forvaltning, men da man allerede har tillatt vald på størrelse ned til 727 da, er det vanskelig å argumentere for å ikke godkjenne valdet pga. valdets størrelse, selv om det ideelle ville vært å samle hele kommunen til et rådyrvald. Valdet tilfredsstillende alle krav til vald, jf. forskrift om forvaltning av hjortevilt §§ 9 og 10. Godkjenning av Kulslie/Elnes som rådyrvald vil medføre at det tellende arealet til Green-Åkran reduseres med 3500 da. Ved utregning av tellende areal for hjortevilt skal man som hovedregel regne skogareal og myr under skoggrensa som tellende. Kommunen kan godkjenne andre arealtyper som tellende areal der disse er av stor betydning for vedkommende art,

jf. forskrift om forvaltning av hjortevilt § 8. Rådyr er en art som er sterkt knyttet til dyrket mark, og man kan regne dyrket mark som å være av stor betydning for rådyr, slik at det kan være naturlig å regne med f.eks. 30 % av dyrkamarka som tellende areal for rådyr. Kulslis/Elnes består av 1059 da innmarksbeite, fulldyrket og overflatedyrket jord. Slik at man da kan regne med 318 da av dette som tellende areal. Valdets er sammenhengende, men har noen «hull», slik at valdansvarlig bør søke samarbeid med også disse. Med bakgrunn i dette mener administrasjonen at Kulslis/Elnes kan godkjennes som rådyrvald, med et tellende areal på 3818 da for rådyr.

### **Elg og hjort**

For elg og hjort er omsøkte vald i dag en del av Øvre Verdal vald. Verdal kommune har i dag to vald for elg og hjort, Nedre og Øvre Verdal. Valdene ble opprettet i 2008 etter at man hadde jobbet for å samle valdene i Verdal kommune. Grunnen til dette var at man ville oppnå en mer helhetlig forvaltning, og for at valdene skulle ha nok areal til å ha bestandsplaner som sikrer en avskyting som gjør at man har en god alders- og kjønnssammensetning i elg- og hjortebestandene. I tillegg gjør samarbeid i form av en bestandsplan at dersom et jaktfelt innenfor valdet for eksempel skyter feil dyr, så har man fleksibiliteten til å bytte dyr innenfor valdets grenser, eller å rette opp dette senere i bestandsplanperioden. Dersom man godkjenner omsøkte vald vil valdet få tildelt dyr ved å dividere valdets tellende minsteareal, og tildelt elg vil fordeles på kategoriene kalv, voksne hanndyr og voksne hunndyr. For Kulslis/Elnes vil dette medføre at de får tildelt to dyr da minstearealet for elg er 1500 da. Fellingstillatelsene vil være fordelt på én kalv, og et voksent hann- eller hunndyr. Det vil ikke være rom for feilskyting, og dette blir anmeldt av kommunen.

Av forskriftens formålsparagraf er det lagt en føring om at hjortevilt skal forvaltes på bestandsnivå. Dette betyr at det er uheldig at eiendommer trekkes ut fra større vald, og at det opprettes mange, små, vald. Fra forvaltningens perspektiv er det altså ønskelig med valdenheter som er så store at man har mulighet til å forvalte elgen på bestandsnivå. Kulslis/Elnes er del av jaktfeltet Green-Åkran i Øvre Verdal vald. Det ideelle ville vært å dele opp jaktfeltet i stedet for å skille ut Kulslis/Elnes som et eget vald. Dersom Øvre Verdal deler opp jaktfeltet Green-Åkran til to jaktfelt vil Kulslis/Elnes få tildelt minimum samme antall elg som om de oppretter et eget vald, men de vil ha større fleksibilitet, og avskytingen vil gjennomføres etter bestandsplan.

Selv om oppstyking av vald, og etablering av små vald ikke er den utviklingen som ønskes, har ikke Verdal kommune noen formell grunn til ikke å godkjenne valdet med et tellende areal for hjort og elg på 3500 da, da det oppfyller alle formelle krav satt i forskrift om forvaltning av hjortevilt § 11.



## Søknad om motorferdsel i utmark - Verdal idrettsråd

<b>Saksbehandler:</b> Mads Forsell <b>E-post:</b> mads.forsell@verdal.kommune.no <b>Tlf.:</b> 40400435	<b>Arkivref:</b> 2020/840 - /K01
--	-------------------------------------

Saksordfører: (Ingen)

Utvalg	Møtedato	Saksnr.
Utvalg for utmarkssaker	19.05.2020	10/20

### Rådmannens innstilling:

Verdal idrettsråd gis dispensasjon som omsøkt for bruk av ATV til transport av utstyr i forbindelse med klooping til fra Kavelbruin til Grønningen, jf. forskrift for motorkjøretøyer i utmark etc. § 6. Det gis tillatelse for én tur med ATV i perioden 20. mai til 30. juni.

Vilkår for kjøring:

- Dispensasjon skal medfølge under kjøring
- Det gis dispensasjon for inntil én tur.
- Det skal benyttes ATV med belter for å minimalisere kjøreskader, jf. grunneiers tillatelse.

Saken vurderes ikke å være i konflikt med naturmangfoldlovens bestemmelser etter §§ 8-12.

### Vedlegg:

- 1 Søknad, kart, grunneiers tillatelse mm

### Andre saksdokumenter (ikke vedlagt):

Ingen

### Saksopplysninger:

Verdal Idrettsråd søker om bruk av ATV for transport av utstyr i forbindelse med klooping til Grønningen. Værdalsbruket AS skal stå for transporten.

Saken skal behandles etter forskrift for motorkjøretøyer i utmark etc. § 6, og må derfor behandles politisk.

## **Vurdering:**

Søknaden gjelder § 6 i nasjonal forskrift om bruk av motorkjøretøyer i utmark og på islagte vassdrag av 15. mai 1988. Søknaden vurderes å oppfylle forskriftens krav til særskilt grunn. Tillatelsen kan bare gis dersom behovet for kjøring ikke kan dekkes på annen måte. Det er vurdert som nødvendig å benytte ATV for å kunne gjennomføre tiltaket.

Traséen er vurdert mot Miljødirektoratets naturbase for å sjekke om den kommer i konflikt med naturmangfoldlovens bestemmelser etter §§ 8-12, og vurderes til ikke å være i konflikt med disse.



## Søknad om godkjenning av rådyrvald - Jøsås/Stene/Dillan

<b>Saksbehandler:</b> Mads Forsell	<b>Arkivref:</b> 2020/1629 - /K40
<b>E-post:</b> mads.forsell@verdal.kommune.no	
<b>Tlf.:</b> 40400435	

Saksordfører: (Ingen)

Utvalg	Møtedato	Saksnr.
Utvalg for utmarkssaker	19.05.2020	11/20

### Rådmannens innstilling:

Verdal kommune godkjenner søknad om oppretting av nytt rådyrvald, Jøsås/Stene/Dillan, jf. forskrift om forvaltning av hjortevilt § 11.

Valdet godkjennes med et tellende areal på 2043 da.

Torbjørn Stene er valdansvarlig representant.

### Vedlegg:

- 1 Søknad

### Andre saksdokumenter (ikke vedlagt):

Ingen

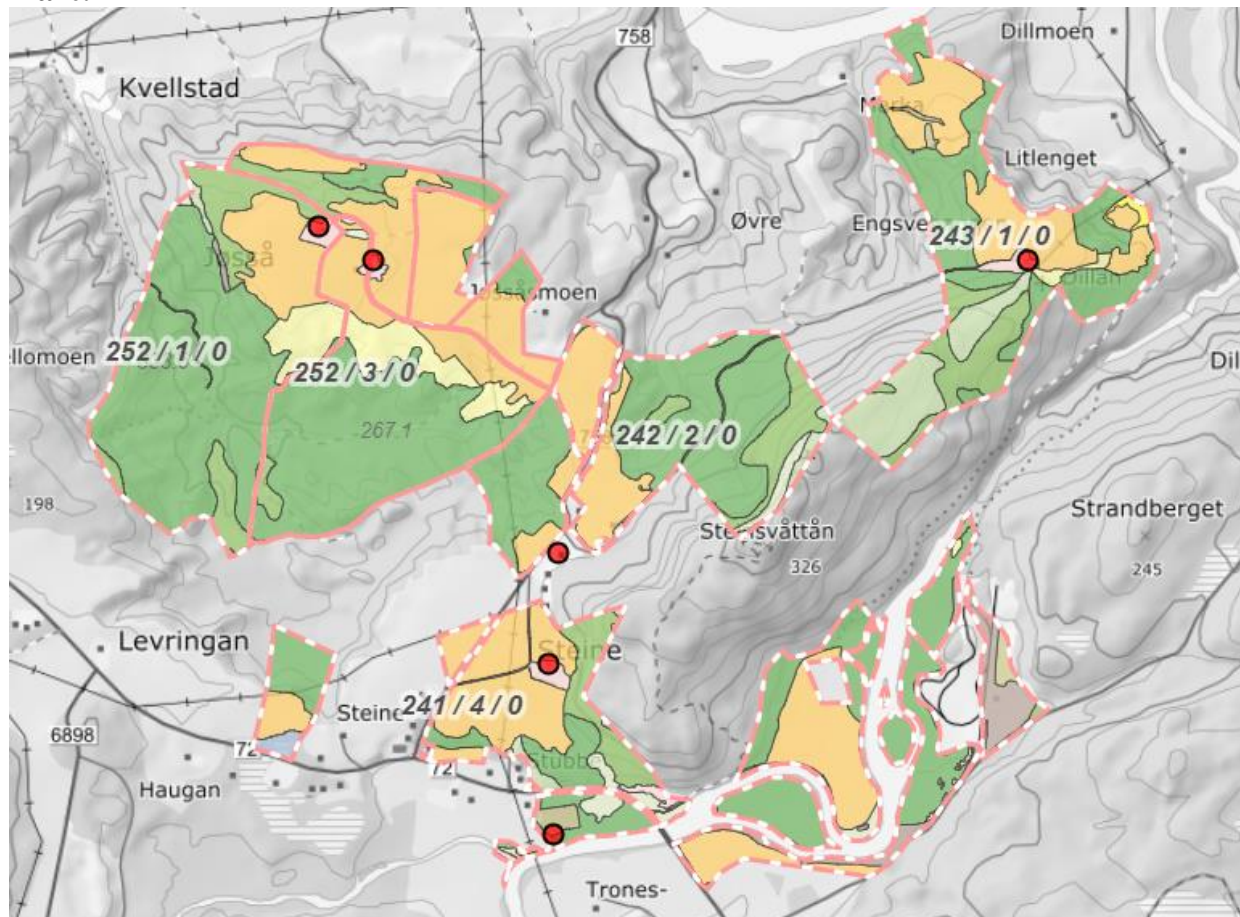
### Saksopplysninger:

Torbjørn Stene søker om godkjenning av valdet Jøsås/Stene/Dillan. Vedlagt søknad er kart over valdet og liste med underskrifter for grunneiere i det omsøkte valdet. Totalt areal for valdet er 2819 da, hvorav tellende areal er på 1766 da. Eiendommene til Torbjørn Stene og Jan Inge Thome utgjør i dag valdet Jøssås. Eiendommen til Ståle Innhaug er i dag regnet med i valdet Vuku Søndre, men Innhaug opplyser pr. telefon at han har meldt seg ut av valdet. Eiendommene til Arne G. Karlgård ikke hører til et vald pr. i dag.

*Jf. forskrift om nytt minsteareal som grunnlag for tildeling av elg og hjort, Verdal kommune, Nord-Trøndelag vil dette gi valdet en årlig tildeling på 2 rådyr, jf. forskrift om minsteareal rådyr, Nord-Trøndelag. Torbjørn Stene skal være valdansvarlig ved en eventuell godkjenning av valdet.*



## Kart:



## Lovverk:

- Lov om jakt og fangst
- Forskrift om forvaltning av hjortevilt
- Lov om forvaltning av naturens mangfold

## Vurdering:

Ved gjennomgang av kart kan man se at valdet er tilnærmet sammenhengende, og at der av en avgransning som gjør det egnet til jakt, jf. § 9 i forskrift om forvaltning av hjortevilt. Valdet tilfredsstiller alle krav til vald, jf. forskrift om forvaltning av hjortevilt §§ 9 og 10. Godkjenning av Jøsås/Stene/Dillan som rådyrvald vil medføre at det tellende arealet til Vuku søndre reduseres noe da Ståle Innhaugs eiendom gnr/bnr 243/1 bli med i Jøsås/Stene/Dillan. Ved utregning av tellende areal for hjortevilt skal man som hovedregel regne skogareal og myr under skoggrensa som tellende. Kommunen kan godkjenne andre arealtyper som tellende areal der disse er av stor betydning for vedkommende art, jf. forskrift om forvaltning av hjortevilt § 8. Rådyr er en art som er sterkt knyttet til dyrket mark, og man kan regne dyrket mark som å være av stor betydning for rådyr, slik at det kan være naturlig å regne med f.eks. 30 % av dyrkamarka som tellende areal for rådyr. Jøsås/Stene/Dillan består av 924,6 da innmarksbeite, fulldyrket og overflatedyrket jord. Slik at man da kan regne med 277,4 da av dette som tellende areal. Med bakgrunn i dette mener administrasjonen at Jøsås/Stene/Dillan kan godkjennes som rådyrvald, med et tellende areal på 2043 da.



Søknad om utvidelse av rådyrvald - Skrove/Hjelde

<b>Saksbehandler:</b> Mads Forsell <b>E-post:</b> mads.forsell@verdal.kommune.no <b>Tlf.:</b> 40400435	<b>Arkivref:</b> 2020/1697 - /K40
--	--------------------------------------

Saksordfører: (Ingen)

Utvalg	Møtedato	Saksnr.
Utvalg for utmarkssaker	19.05.2020	12/20

**Rådmannens innstilling:**

Verdal kommune godkjenner søknad om utvidelse av rådyrvald, Skrove/Hjelde, jf. forskrift om forvaltning av hjortevilt § 11.

Valdet godkjennes med et tellende areal på 9753 da.

Per Leif Hjelde er valdansvarlig representant.

**Vedlegg:**

Ingen

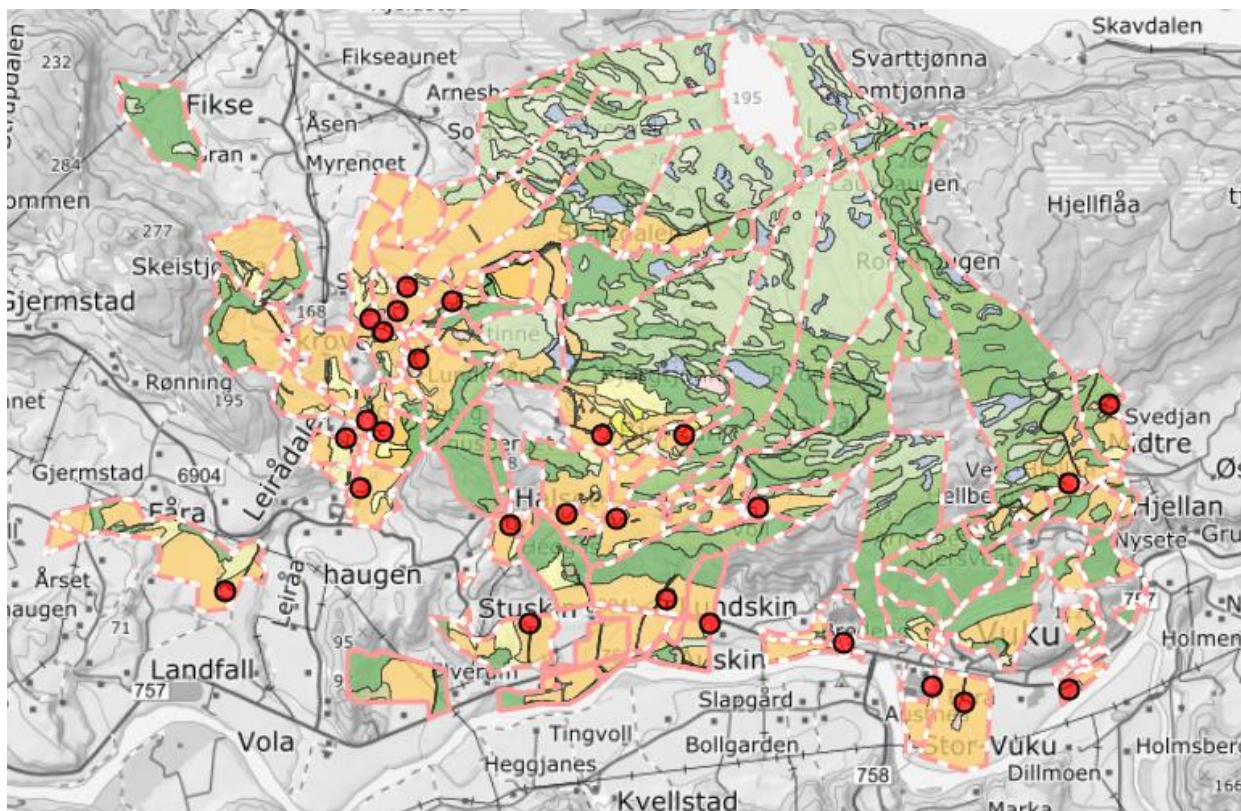
**Andre saksdokumenter (ikke vedlagt):**

Ingen

**Saksopplysninger:**

Per Leif Hjelde søker om utvidelse av valdet Skrove/Hjelde. Vedlagt søknad er liste over eiendommer som tilhører valdet. Disse eiendommene inngår i grunneierlaget Skrove/Hjelde slik at leder i grunneierlaget, Per Leif Hjelde, skriver under for disse. Eiendommene som kommer til valdet har ikke vært del av rådyrvald tidligere, etter opplysninger per telefon fra Per Leif Hjelde. Valdet har et totalt areal på 13038,9 da, og et tellende areal på 8468 da (gardskart.nibio.no).

## Kart:



## Lovverk:

- Lov om jakt og fangst
- Forskrift om forvaltning av hjortevilt
- Lov om forvaltning av naturens mangfold

## Vurdering:

Ved gjennomgang av kart kan man se at valdet er tilnærmet sammenhengende, og at der av en avgrensning som gjør det egnet til jakt, jf. § 9 i forskrift om forvaltning av hjortevilt. Valdet tilfredsstiller alle krav til vald, jf. forskrift om forvaltning av hjortevilt §§ 9 og 10. Ved utregning av tellende areal for hjortevilt skal man som hovedregel regne skogareal og myr under skoggrensa som tellende. Kommunen kan godkjenne andre arealtyper som tellende areal der disse er av stor betydning for vedkommende art, jf. forskrift om forvaltning av hjortevilt § 8. Rådyr er en art som er sterkt knyttet til dyrket mark, og man kan regne dyrket mark som å være av stor betydning for rådyr, slik at det kan være naturlig å regne med f.eks. 30 % av dyrkamarka som tellende areal for rådyr. Skrove/Hjelde består av 4282,4 da innmarksbeite, fulldyrket og overflatedyrket jord. Slik at man da kan regne med 1285 da av dette som tellende areal. Med bakgrunn i dette mener administrasjonen at Skrove/Hjelde kan godkjennes som rådyrvald, med et tellende areal på 9753 da.



## Søknad om utvidelse av Musum rådyrvald

<b>Saksbehandler:</b> Mads Forsell <b>E-post:</b> mads.forsell@verdal.kommune.no <b>Tlf.:</b> 40400435	<b>Arkivref:</b> 2020/1677 - /K46
--	--------------------------------------

Saksordfører: (Ingen)

Utvalg	Møtedato	Saksnr.
Utvalg for utmarkssaker	19.05.2020	13/20

### Rådmannens innstilling:

Verdal kommune godkjenner søknad om utvidelse av rådyrvaldet Musum, jf. forskrift om forvaltning av hjortevilt § 11.

Valdet godkjennes med et tellende areal på 1001 dekar.

John Ivar Kjesbu er valdansvarlig representant.

### Vedlegg:

- 1 Søknad om utvidelse av Musum rådyrvald
- 2 Kart

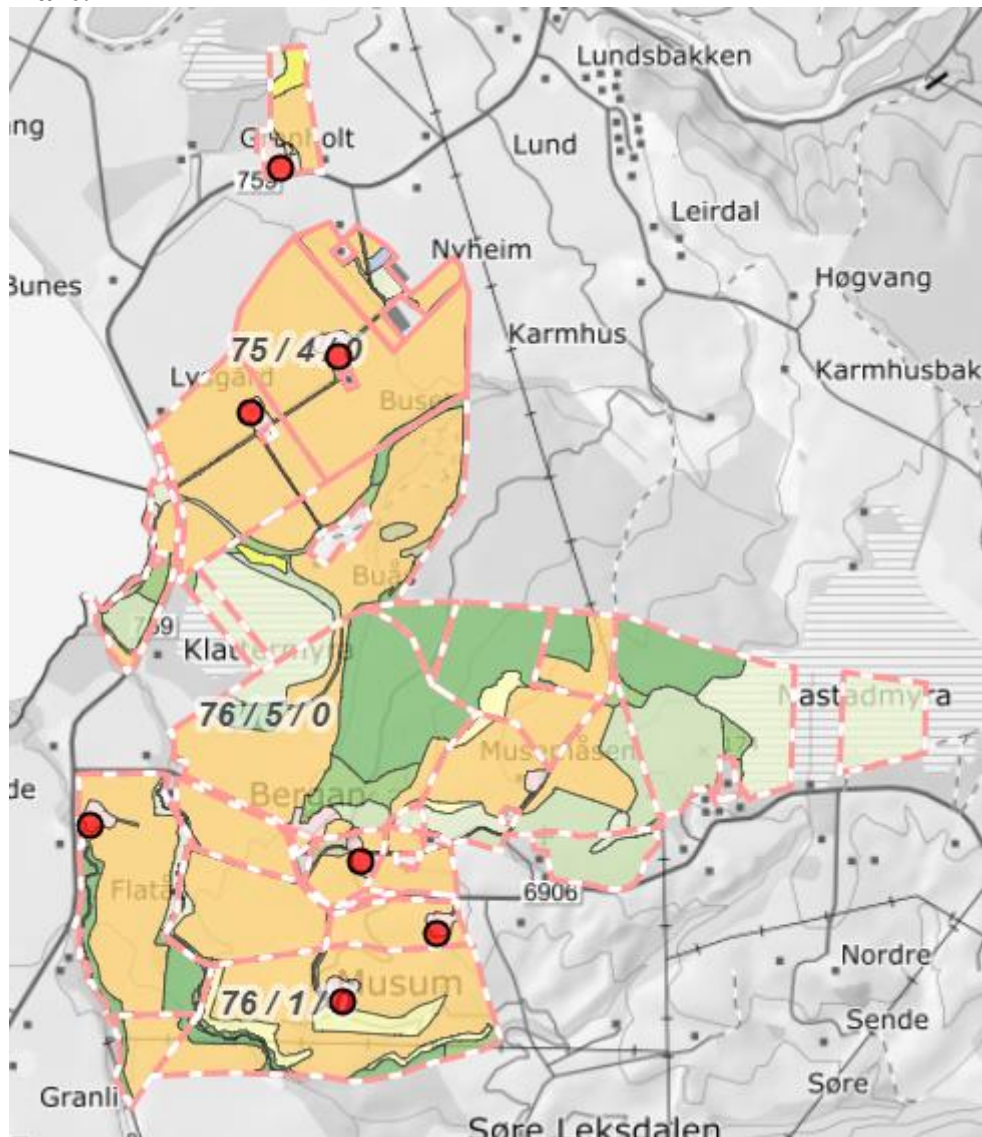
### Andre saksdokumenter (ikke vedlagt):

Ingen

### Saksopplysninger:

John Ivar Kjesbu søker om å utvide rådyrvaldet Musum med fire eiendommer som tidligere ikke har inngått i et vald. Søknaden inneholder underskrifter fra de nye eiendommene som skal inngå i valdet, og kart over valdet. Totalt areal for valdet er 1860 da, hvorav et tellende areal på 667 da. De søker om godkjenning av 1114 dekar annet areal som grunnlag for fellingstillatelse.

## Kart:



## Lovverk:

- Lov om jakt og fangst
- Forskrift om forvaltning av hjortevilt
- Lov om forvaltning av naturens mangfold

## Vurdering:

Ved gjennomgang av kart kan man se at valdet er tilnærmet sammenhengende, og at der er en avgransning som gjør det egnet til jakt, jf. § 9 i forskrift om forvaltning av hjortevilt. Valdet tilfredsstiller alle krav til vald, jf. forskrift om forvaltning av hjortevilt §§ 9 og 10. Ved utregning av tellende areal for hjortevilt skal man som hovedregel regne skogareal og myr under skoggrensa som tellende. Kommunen kan godkjenne andre arealtyper som tellende areal der disse er av stor betydning for vedkommende art, jf. forskrift om forvaltning av hjortevilt § 8. Rådyr er en art som er sterkt knyttet til dyrket mark, og man kan regne dyrket mark som å være av stor betydning for rådyr, slik at det kan være naturlig å regne med f.eks. 30 % av dyrkamarka som tellende areal for rådyr. Musum består av 1114,3 da innmarksbeite, fulldyrket og overflatedyrket jord. Slik at

man da kan regne med 334 da av dette som tellende areal. Med bakgrunn i dette mener administrasjonen at utvidelse av rådyrvaldet Musum kan godkjennes, med et tellende areal på 1001 da.



Utsette behandling - Kommunale retningslinjer for motorferdsel i Verdal kommune

<b>Saksbehandler:</b> Mads Forsell <b>E-post:</b> mads.forsell@verdal.kommune.no <b>Tlf.:</b> 40400435	<b>Arkivref:</b> 2019/1658 - /
--	-----------------------------------

Saksordfører: (Ingen)

Utvalg	Møtedato	Saksnr.
Utvalg for utmarkssaker	19.05.2020	14/20

**Rådmannens innstilling:**

Verdal kommune utsetter behandling av kommunale retningslinjer for behandling av motorferdselsaker i Verdal kommune fram til det kommer en endelig avklaring om endringer i lov om motorferdsel i utmark og forskrift for motorkjøretøyer i utmark og på islagte vassdrag.

**Vedlegg:**

- 1 Høringssvar fylkesmannen
- 2 Høringssvar Snåsa kommune
- 3 Høringssvar Verdal høyre
- 4 Høringssvar Verdalsgrønningen hytteforening
- 5 Foreslåtte retningslinjer
- 6 Høringsbrev - Forslag til kommunale retningslinjer for behandling av motorferdselsaker i Verdal kommune

**Andre saksdokumenter (ikke vedlagt):**

Ingen

**Saksopplysninger:**

Verdal kommune har hatt kommunale retningslinjer for motorferdsel i Verdal kommune ut på høring, med høringsfrist 11.05.2020. Det har kommet inn fire høringssvar. De som har sendt inn høringssvar er:

1. Snåsa Kommune
2. Verdal Høyre
3. Verdalsgrønningen hytteforening
4. Fylkesmannen i Trøndelag

Siden kommunen sendte forslaget ut på høring gjorde Stortinget den 05.05.2020 vedtak om å fjerne forutsetningen om at hytte må ligge mer enn 2,5 kilometer fra brøytet veg og at det ikke er mulighet for leiekjøring i området, for å kunne gi tillatelse til bruk av snøskuter til hytta.

### **Vurdering:**

Den 05.05.2020 ble det gjort vedtak i stortinget om å endre ordlyden i forskriften § 5 første ledd bokstav c. Vedtaket er å fjerne forutsetningen om at hytte må ligge mer enn 2,5 km fra brøytet vei og at det ikke er mulighet for leiekjøring i området, for å kunne gi tillatelse til bruk av snøskuter frem til hytta. I tillegg har Klima- og miljødepartementet hatt flere forslag til endringer i lov 10. juni 1977. 100 om motorferdsel i utmark og vassdrag og forskrift 15. mai 1988 nr. 356 for bruk av motorkjøretøy i utmark og på islagte vassdrag ut på høring. Disse forslagene har blant annet vært å tillate ferdsel med båt med elmotor på vann som er mindre enn 2 kvadratkilometer. Videre inneholder forslaget endringer i myndigheten til å gi tillatelser og dispensasjoner til motorferdsel, utvidelse av oppsynsmyndighetens adgang til å kontrollere og ilegge overtredelsesgebyr, innføring av plikt for kommunene til å rapportere inn vedtak om snøscooterløyper til en nasjonal database, samt enkelte andre mindre endringer.

Verdal kommune bør derfor vurdere om ikke videre behandling av retningslinjene utsettes til etter sommeren, slik at man har fått avklart hvilke endringer som kommer, og hvordan reglene blir.