

# TEGNFORKLARING

## PBL § 25 REGULERINGSFORMÅL

### BYGGEOMRÅDER

 Frittliggende småhusbebyggelse






### OFFENTLIGE TRAFIKKOMRÅDER

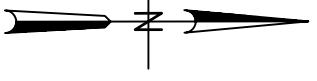
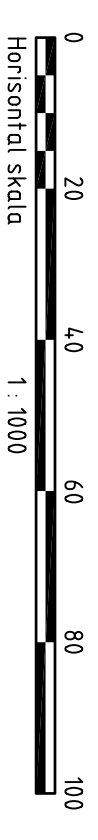
 Kjøreveg

### OFFENTLIGE FROMRÅDER

 Lekkeplass

### STREKSYMBOLER MV.

 Planens begrensning  
 Formålsgrense  
 Tomtegrense  
 Byggegrense  
 Planlagt avkjørsel




A. Løstert etter offentlig ettersyn	24.08.2009		HB
Revisjon			Signatur

Behyggelseplan med tilhørende bestemmelser for  
**BOLIGTOMTER ARNLJOTS GATE OG  
 KALV ARNESONS GATE  
 VERDAL KOMMUNE**

Saksbehandling i følge plan- og bygningsloven	Dato	Signatur
Kunngjøring av oppstart av planarbeidet		
Vedtatt om utleggelse til offentlig ettersyn		
Offentlig ettersyn		
Nytt offentlig ettersyn		
2. gangs vedtak i RUP		
Vedtatt i kommunestyret		

Oppdragsnavn/prosjekt: Verdal kommune  
 Oppdragsnavn sk. lende: Rådhuset  
 Oppdragsnavn adresse: 7650 Verdal

Planens utarbeidet av:  
  
 www.rcprosjekt.no

Saksbehandler: HB  
 Tegning: A1  
 Revusjon: A