


## TEGNFORKLARING

### PBL§25 REGULERINGSFORMÅL



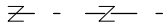



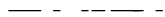

### BYGGEOMRÅDER (PBL §25, 1.ledd nr.1)

 Områder for boliger

### OFFENTLIGE TRAFIKKOMRÅDER (PBL §25,1.ledd nr.3)

 Gang-/sykkelveg

### LINJESYMBOLER

-  Planens begrensnig
-  Formålsgrænse
-  Eiendomsgrænse oppheves
-  Byggegrænse
-  Regulert tomtegrænse
-  Eksisterende bebyggelse
-  Regulert senterlinje
-  Avkjørsel



MÅLESTOKK: 1 : 1000



### REGULERINGSPLAN FOR: Adkomstveg Granvegen 36 m/fl.

#### SAKSBEHANDLING IFLG. PLAN- OG BYGNINGSLOVEN

1. gangs behandling i det faste utvalg for plansaker

Offentlig ettersyn;

Revisjoner; etter høring

2.gangs behandling i det faste utvalg for plansaker

#### Kommunestyrets vedtak:

PLANEN UTARBEIDET AV: **INNHERRED SAMKOMMUNE**



Plan og miljø

Dato: 12.02.2009

SAKSNR.

DATO

SIGN.

SAKSNR.

PLANID.

SAKSB.

Å. Isaksen