












Plan- og bygningsloven § 25, reguleringsformål (SOSI-koding i parentes)

Offentlige trafikkområder

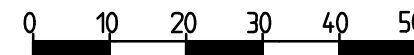
-  Kjøreveg (310)
-  Annen veggrunn (319)
-  Gang-/sykkelveg (320)
-  Parkeringsplass (333)
-  Jernbane (350)
-  Annet trafikkområde (399)

Linjetyper

-  Planens begrensning (1201)
-  Formålsgrense (1202)
-  Regulert tomtegrense (1203)
-  Frisiktlinje i vegkryss (1222)
-  Eksisterende bebyggelse som inngår i plan (1214)

Spesialområder

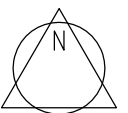
-  Frisiktsone ved vei (640)



EKVIDISTANSE 1M Koordinatsystem UTM sone32 euref89 Kartdatagrunnlag fra Verdal kommune

VERDAL KOMMUNE
Reguleringsplan med bestemmelser


BERGSGRAV HOLDEPLASS
Deler av gnr. 278/28, m.fl.



1:1000
KARTBLAD:

REVISJONER	DATO	SIGN.	DATO	SIGN.
Div. endringer i forb med teknisk godkj.	15.05.09			
Endring planavgrensing i sør etter høring	06.08.09	swf		

SAKSBEHANDLING I FØLGE PLAN- OG BYGNINGSLOVEN	DATO	SIGN.
Kunngjøring vedrørende reguleringsarbeidet	17.3.2009	
Vedtak om offentlig ettersyn og høring	16.6.2009	

Planen er utarbeidet av: MULTICONSULT <small>Sluppenvegen 23, 7486 Trondheim Tlf: 73 10 62 00 - Fax: 73 10 62 30</small>	TEGNET swf	REGULERINGSPLAN NR.
Planen er fremmet av:  Jernbaneverket	SAKSBEH.	ARKIVNR.
DATO: 15.5.2009	Kommunens saksnr:	