

TEGNFORKLARING

Reguleringsformål (Sosikoder i parentes)

1. Bebyggelse og anlegg

- Undervisning - O1.1 og O1.2 (1162)
- Nærmiljøanlegg - N1 (1440)
- Transformator, Varmesentral for skole og idrettsanlegget - FV1 (1510, 1520)

2. Samferdselsanlegg og teknisk infrastruktur

- Kjøreveg - V1, V2, V3, V4 og V5 (2011)
- Gang- sykkelveg/ gangareal (2016)
- Annen veggrunn - tekniske anlegg (2018)
- Annen veggrunn - grøntareal (2019)
- Kollektivholdeplass - T1, T2 og T3 (2073)
- Parkeringsplasser - P1, P2, P3 og P4 (2080)

3. Grønnstruktur

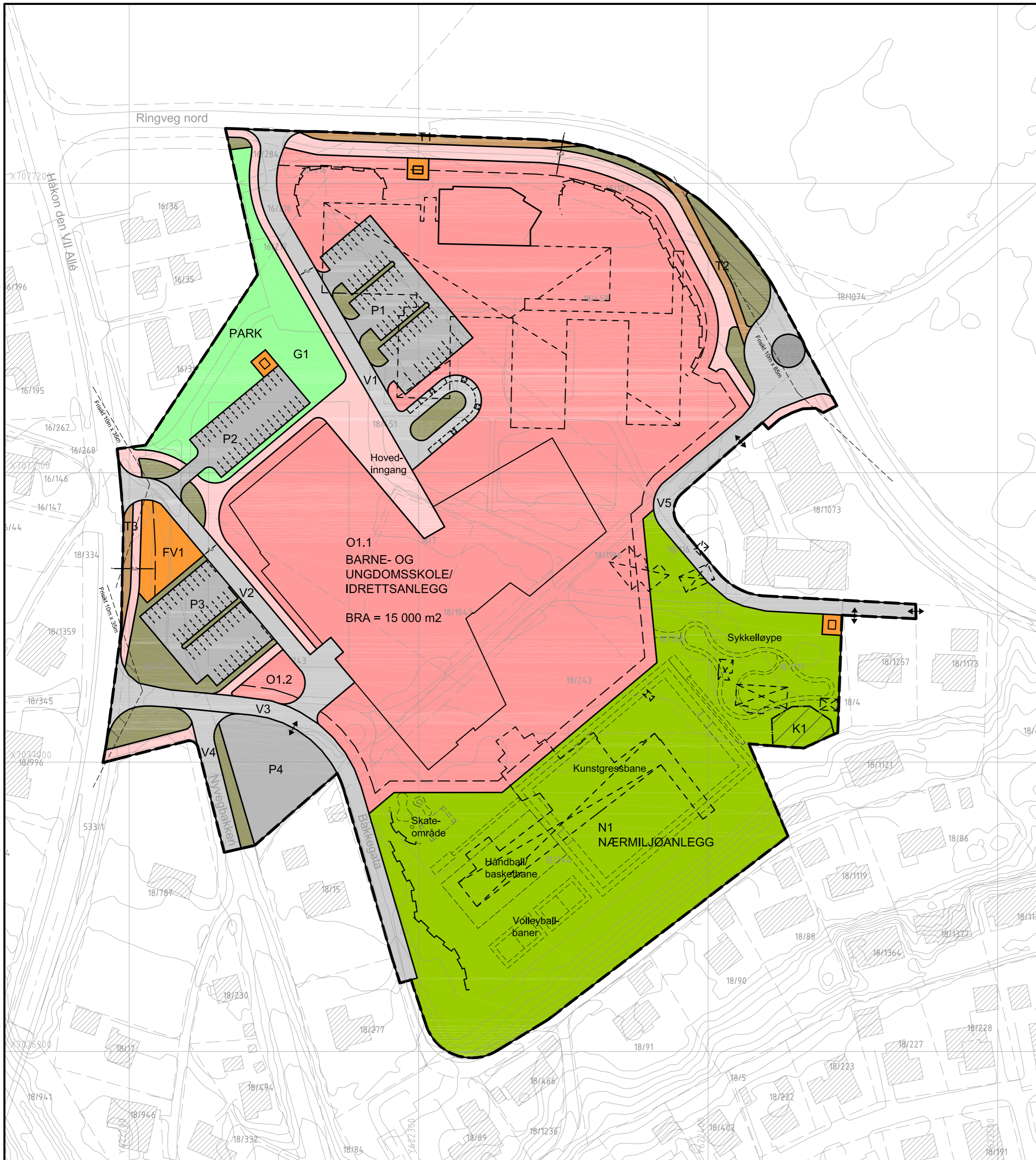
- Park - G1 (3050)

Sikringssoner og hensynssoner

- Frisikt (140)
- Bevaring kulturmiljø - K1 (500)

Linjetyper og symboler

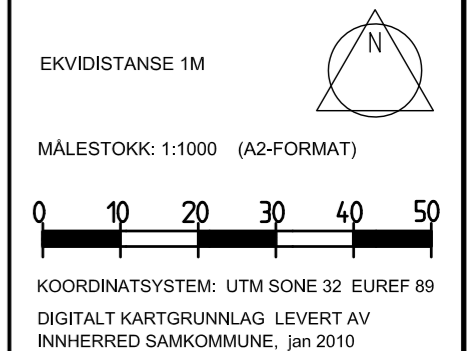
- Planens begrensning
- Formålsgrense
- Grense for angitte sikrings- og hensynssoner
- Byggegrense (1211)
- Planlagt bebyggelse (veiledende omriss) (1213)
- Bebyggelse som inngår i planen (1214)
- Bebyggelse som forutsettes fjernet (1215)
- Frisiktlinje (1222)
- Regulert parkeringsfelt (1225)
- Regulert støyskjerm (voller) (1227)
- Avkjørsel (1242)
- Illustrasjonslinjer nærmiljøanlegg (ikke juridisk bindende)





VERDAL KOMMUNE

REGULERINGSPLAN
- Detaljregulering

VERDALSØRA BARNE-
OG UNGDOMSSKOLE



Revisjoner	DATO	SAKSNR.	SIGN.
SAKSBEHANDLING I FØLGE PLAN- OG BYGNINGSLOVEN	DATO	SAKSNR.	SIGN.
Kunngjøring vedrørende reguleringsarbeidet	08.05.2010		
Vedtak om utleggelse til offentlig ettersyn			
Offentlig ettersyn			
2. gangs behandling			
Vedtak i kommunestyret			
Planen er utarbeidet av:	 MULTICONSULT Svein Jævre gt. 2, 7713 Steinrø steinrø@multiconsult.no	DATO	OPPDRAGSNR. SIGN.
		25.10.2010	414164 GK
Forslagsstiller:	 Verdal kommune	PLANID.	Kommunens saksbehandler
		2010003	K. Karlsaune