






# TEGNFORKLARING

## PBL § 12-5 REGULERINGSFORMÅL

### 1. Bebyggelse og anlegg

-  Boligbebyggelse
-  Vann- og avløpnanlegg

### 2. Samferdselsanlegg og teknisk infrastruktur

-  Kjørveg
-  Gang-/sykkelveg
-  Annen vegg grunn – grøntareal

### 5. Landbruks-, natur og friluftsområder samt reindrift

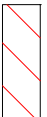
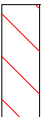
-  Landbruk-, natur- og friluftsfornål samt reindrift (LNFR)

## PBL § 12-6 HENSYNSSONER


### a. 1) Sikringssoner

-  Frisikt

### a. 3) Faresoner

-  Høyspanningsanlegg (inkl høyspentkabler)
-  Ras- og skredfare







### b) Infrastruktursoner



-  Rekkefølgekrav infrastruktur
-  Midlertidig anleggsområde

### d) Båndleggingssoner

-  Båndlegging etter lov om kulturminner

## STREKSYMBOLER MV.

-  Planens begrensning
-  Formålsgrense
-  Grense for fareområde
-  Bebyggelse som inngår i planen
-  Frisiktlinje
-  Byggegrense

-  Stegning av avkjørsel
-  Avkjørsel



Revisjon	Dato	Saknr.	Signatur

Reguleringsplan med tilhørende bestemmelser for

**FV. 167 / 166  
GANG- OG SYKKELVEG HOLTE - MINSÅS - LEIN  
DEL 2  
VERDAL KOMMUNE**

Planidato: 18.11.2011  
Målestokk: 1 : 1000  
Kartblad:  
Kartgrunnlag: Datagrunnlag eid av  
Statens vegvesen:  
© Statens vegvesen

Saksbehandling i følge plan- og bygningsloven	Dato	Saknr.	Signatur
Kunngjøring av oppstart av planarbeidet	---:---:---		
Vedtak om utleggelse til offentlig ettersyn			
Offentlig utleggelse			
Vedtak i FLUP			
Vedtak i kommunestyret			

Oppdragsfører/forrådgiver

Planen utarbeidet av:

**Statens vegvesen**  
Region midt

**PROSJEKT**  
www.rgprosjekt.no

Oppdragsreferanse: GH

Prosjekt: L08042

Saksbehandler: HB

Tegning: L08042-01-02

Revisjon: -