

TEGNFORKLARING

PBL §12-5 Arealformål i reguleringsplan

PBL §12-5, nr 1 BEBYGGELSE OG ANLEGG

- 1113 BB - Boligbebyggelse-blokkbebyggelse
- 1550 R - Renovasjonsanlegg
- 1610 L - Lekeplass
- 1620 G - Gårdsplass
- 1801 B/F - Bolig /forretning

PBL §12-5, nr 2 SAMFERDELSANLEGG OG TEKNISK INFRASTRUKTUR

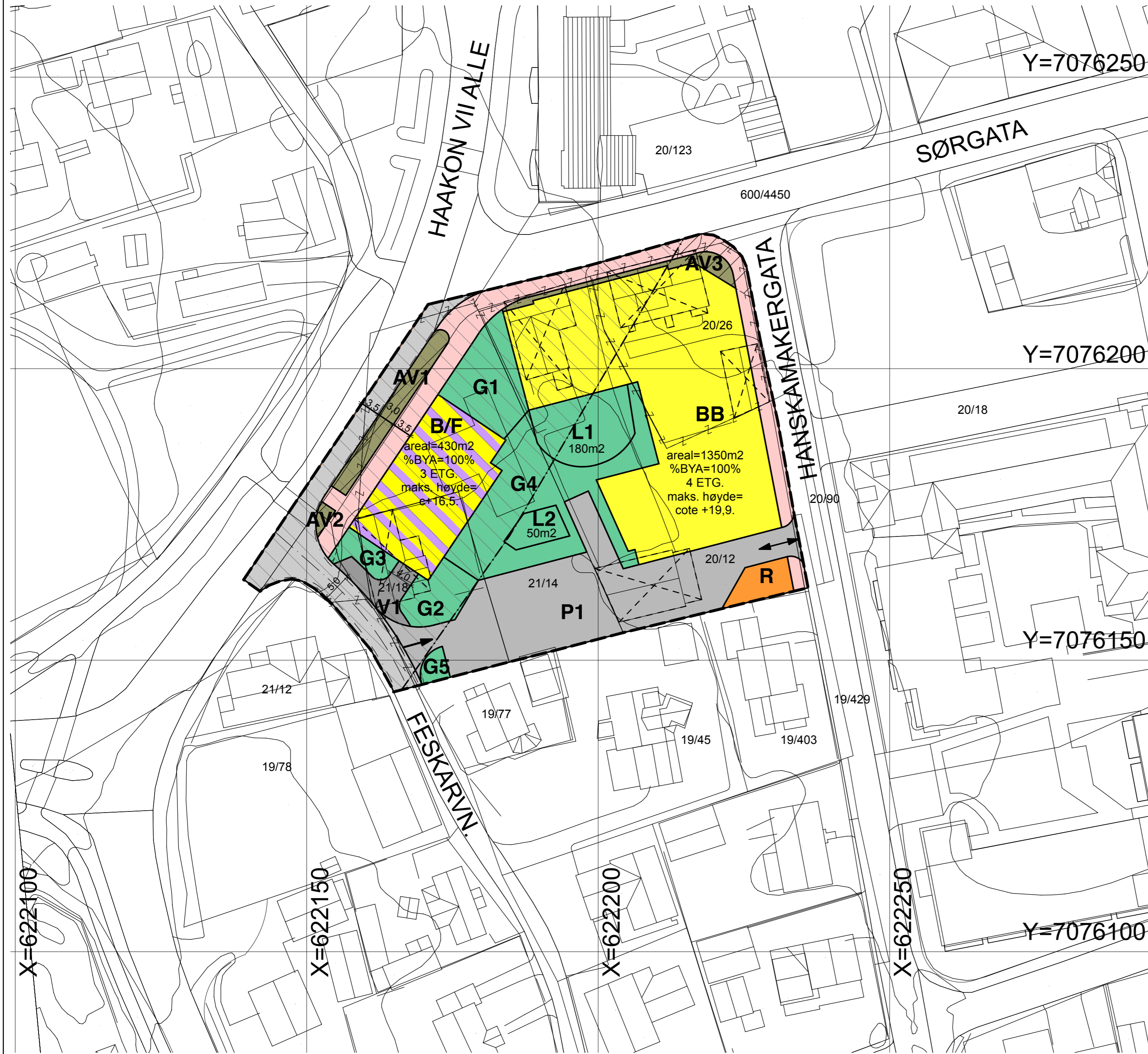

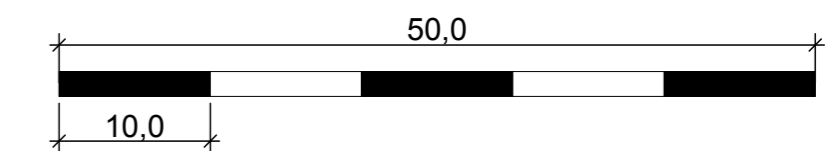
- 2011 Kjøreveg
- 2012 Fortau
- 2018 V- Annen veggrunn - tekn. anlegg (varelevering)
- 2019 AV- Annen veggrunn - grøntareal
- 2080 P - Parkeringsplasser

PBL §12-6 HENSYNSSONER

- Frisikt
- Støy

Linjesymboler og punktsymboler

- Rp Grense
- RpFormålGrense
- RpStøyGrense
- Regulert tomtegrense
- Eiendomsgrense som skal oppheves
- Regulert senterlinje
- Frisiktlinje
- Bebyggelse som forutsettes fjernet



Revisjon	Dato	Saksnr.	Signatur
rev. A: Kun innkjøring fra Feskarvegen. Regulerte tomtegrenser for eiendommene 21/14 og 21/18.	11.12.2012		hd
Detaljert reguleringsplan for Hanskemakergården Gnr./bnr. 20/12, 20/26, 21/14, 21/18, 60/1730, 502/1 og 600/4450		Målestokk: 1:500 Kartblad: Forslagstiller: Dato: 20.08.2012	
Saksbehandling i følge plan- og bygningsloven	Dato	Saksnr.	Signatur
Kunngjøring av oppstart av arbeidet	09.06.2012		
1.gangs behandling i det faste utvalget for plansaker	18.09.2012	64/12	
Offentlig høring	25.09.2012	06.11.2012	
2.gangs behandling i det faste utvalget for plansaker			
Kommunestyrets vedtak			
Verdal kommune		Plan utarbeidet av: Arkidéco as Innhøringsveien 57B, 7500 Stjørdal Telefon 74 83 45 00 arkideco@arkideco.no	Saksbehandler H. Davik Tegningsnr. 12022.01