







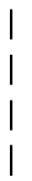

Tegnforklaring

Reguleringsplan PBL 2008

§12-5. Nr. 1 - Bebyggelse og anlegg

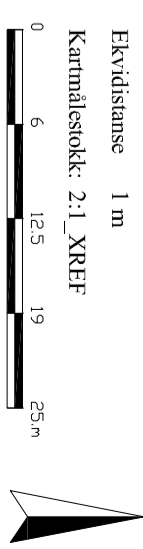
-  Boligbebyggelse
-  Uteoppholdsareal

Linjesymbol

-  RpGrense
-  RpFormalGrense
-  Byggegrense
-  Bebyggelse som forutsettes fjernet

Kartopplysninger

Kilde for basiskart:
 Dato for basiskart:
 Koordinatystem:
 Høydegrunnlag:



**Detailregulering
 Sentrumsgården II - 2. - 4. etg**

Med tilhørende reguleringsbestemmelser

Forlagsstiller:
 Christina Eldendom

Verdal kommune

Arceplan-ID:

SAKSBEHANDLING ETTER PLAN- OG BYGNINGSLOVEN

Saks-NR. DATO SIGN.

Dato	Revisjon	Saks-NR.	Dato	Sign.
Dato	Revisjon			
Dato	Revisjon			

Kommunestyret sitt vedtak

Ny 2. gangs behandling	
Offentlig ettersyn fra	til
2. gangs behandling	
Offentlig ettersyn fra	til
1. gangs behandling	
Kommisjonering av oppstart av planarbeid	
Oppstartsmøte	

PLANEN ER UTARBEIDET AV: Sweco Norge AS

Det beskrives at planen er i samsvar med kommunestyrets vedtak av