





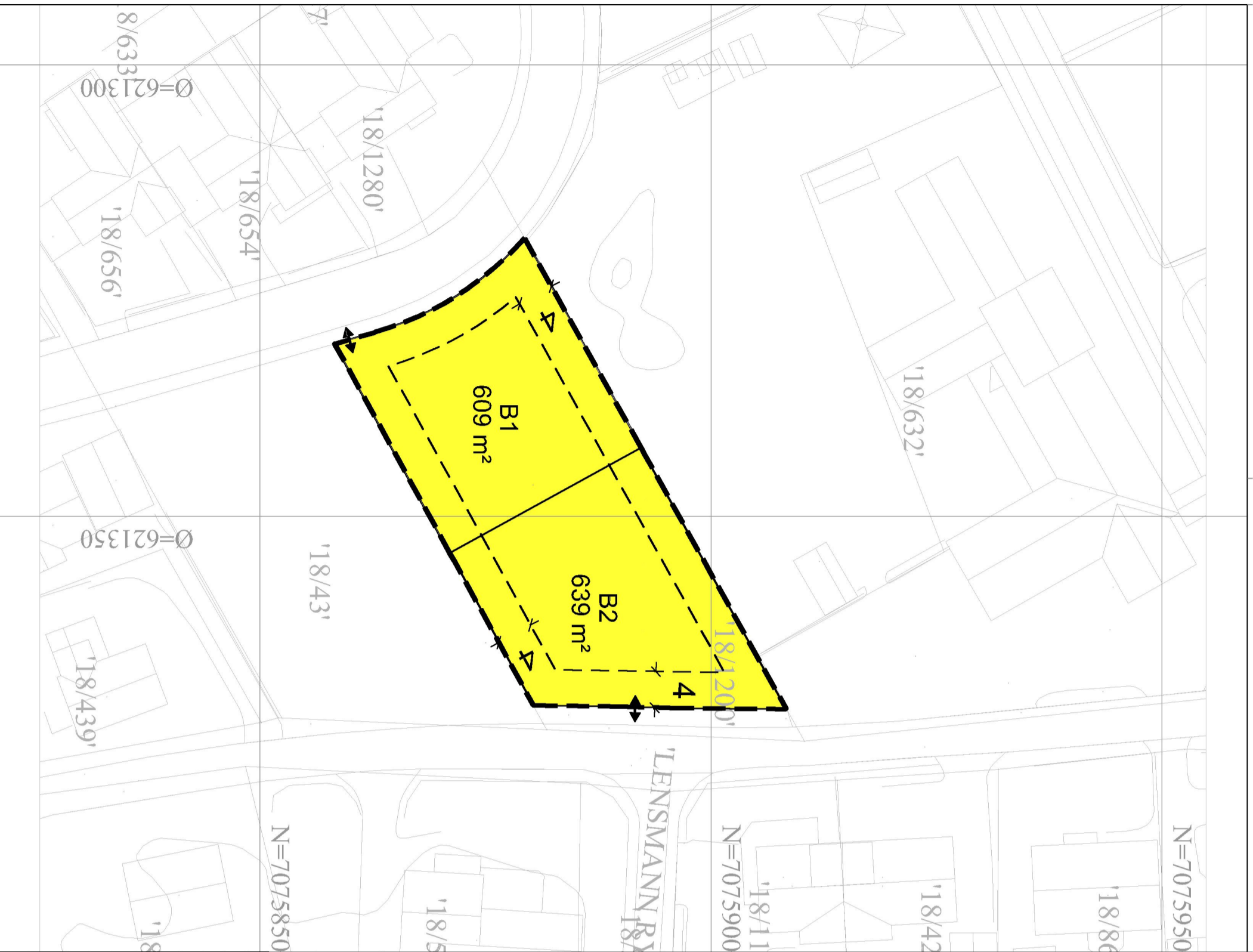


Tegnforklaring

Reguleringsplan PBL 2008


§12-5. Nr. 1 - Bebyggelse og anlegg

-  Boligbebyggelse
- Linjesymbol**
-  Planens begrensning
 -  RpFormålGrense
 -  Regulert tomtegrense
 -  Byggegrense
- Punktsymboler**
-  Avkjørsel



Kartopplysninger

Kilde for basiskart: Infoland
 Dato for basiskart: 13.11.2013
 Koordinatsystem: UTM sone 32 basert på EUREF89/WGS84
 Høydegrunnlag: NN2000



Verdal
kommune

Detaljregulering Ørmelen syd - Feldmarkarvegen 14

Med tilhørende reguleringsbestemmelser

Arealplan-ID:
2014001
Forslagstiller:
Øra Boligutvikling AS

SAKSBEHANDLING ETTER PLAN- OG BYGNINGSLOVEN

Dato	03.03.14	Revisjon	Planforslag	SAKS-NR.	DATO	SIGN.
Dato		Revisjon				SÅ
Dato		Revisjon				

Kommestyret sitt vedtak

Ny 2. gangs behandling						
Offentlig ettersyn fra	til					
2. gangs behandling						
Offentlig ettersyn fra	til					
1. gangs behandling						

Kunngjøring av oppstart av planarbeid						
Oppstartsmøte						

PLANEN ER UTARBEIDET AV:

Arkplan AS

TEGNNR.	DATO	SIGN.
	29.01.14	

Det bekreftees at planen er i samsvar med kommunestyrets vedtak av _____

Dato

Plannr