





N=7079100	
N=7079054	
N=7079008	
N=7078954	
N=7078900	
N=7078854	
N=7078800	
N=7078750	
N=7078700	
N=7078650	
N=7078600	
N=7078550	
N=7078500	
N=7078450	
N=7078400	
N=7078350	
N=7078300	
N=7078250	
N=7078200	
N=7078150	
N=7078100	
N=7078050	
N=7078000	
N=7077950	
N=7077900	
N=7077850	
N=7077800	
N=7077750	
N=7077700	

Reguleringsplan PBL 2008

§12-5. Nr. 1 - Bebyggelse og anlegg



Fritidsbebyggelse



Steinbrudd og masseuttak

§12-5. Nr. 2 - Samferdselsanlegg og teknisk infrastruktur

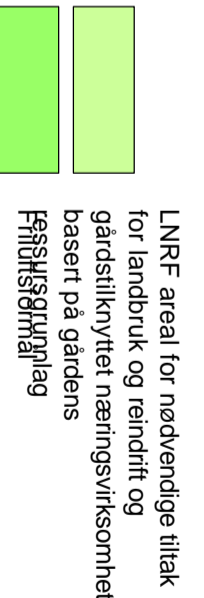


Kjøreveg



Annen veggrunn - grøntareal

§12-5. Nr. 5 - Landbruks-, natur- og friluftformål samt reindrift



LNR areal for nødvendige tiltak for landbruk og reindrift og gårdstilknyttet næringsvirksomhet basert på gårdens fagstilsattlag

§12-7 - Bestemmelseområder



Anlegg- og riggområde

Linjesymbol



RpGrense



RpFormalGrense



RpBestemmelseGrense



Regulert senterlinje

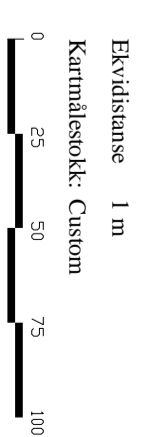
Kartopplysninger

Kilde for basiskart:

Dato for basiskart:

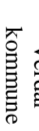
Koordinatsystem: UTM zone 32 basert på EUREF89/WGS84

Høydegrunnlag: NN1954



**Detailregulering
Klinga steinbrudd**

Med tilhørende reguleringsbestemmelser



Verdal kommune

Forslagsstiller:
Frøseth AS

SAKSBEHANDLING ETTER PLAN- OG BYGNINGSLOVEN

SAKS-NR. DATO SIGN.

Dato	Revisjon		
Dato	Revisjon		
Dato	Revisjon		

Kommunestyret sitt vedtak

Ny 2. gangs behandling

Ofrentlig ettersyn fra

2. gangs behandling

Ofrentlig ettersyn fra

1. gangs behandling

Kunngjøring av oppslart av planarbeid

Oppstartsnotis

PLANEN ER UTARBEIDET AV:	TEGNER NR.	DATE	SIGN.
SWECO	001	15.09.2016	BS

Det bekreftes at planen er i samsvar med kommunestyrets vedtak av

Dato: _____

Parant: _____