




TEGNFORKLARING
PBL § 12 REGULINGSPLAN

Nr. 2 – SAMFERDSELSANLEGG OG TEKNISK INFRASTRUKTUR

-  Veg (V og o.V)
-  Gang-/sykkelveg (o.GS)
-  Annen veggrunn - grøntareal (o.AVG)

Nr. 5 – LANDBRUKS-, NATUR OG FRILUFTSOMRÅDER SAMT REINDRIFT

-  Landbruksformål








HENSYNSSONER

-  Friskt

OMRÅDEBESTEMMELSER

-  Midlertidig trafikkområde/anlegg og rigg (H1)

LINJESYMBOL

-  Planens begrensning
-  Formålsgrense
-  Grense for sikringsone
-  Grense for bestemmelser
-  Eiendomsgrense
-  Frisktilinje
-  Avkjørsel

Ekvidistanse: 1m
Målestokk: 1:2000 I A3
0 10 20 30 40 50m

REGULINGSPLAN MED REGULINGSBESTEMMELSER FOR:
Gang-/sykkelveg langs Fv 759, Valum - Hallen

BEHANDLING ETTER PLAN- OG BYGNINGSLOVEN

Revisjon nr.:	Sak nr.:	dato:	sign:

Kommunestyrevedtak:

3. gangsbehandling i det faste utvalget for plansaker	Offentlig ettersyn fra	til	
2. gangsbehandling i det faste utvalget for plansaker	Offentlig ettersyn fra		SVV
1. gangsbehandling i det faste utvalget for plansaker	Kunngjøring om oppstart av planarbeid		SVV
Planen er utarbeidet av:	Tegn. nr.:	Rev.nr.:	Tegn.: